



3 - SITUATION EXISTANTE - (Éolienne en service Éolienne accordée) - Vue Panoramique 3x40°



4 - PHOTOSIMULATION - (Éolienne en service Éolienne accordée Projet éolien de Champniers) - Vue Panoramique 3x40°



5 - VUE EQUIANGULAIRE - 3 x 40° x 35°
120° x 36°

Maintenir une distance de 45 cm environ entre l'observateur et la planche de photomontage (format A3) afin de reproduire la vision humaine





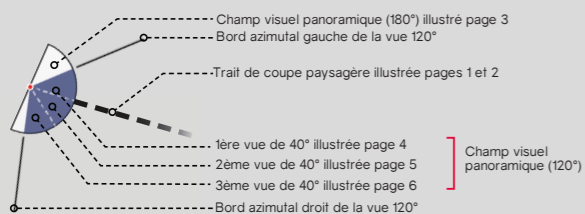
TYPOLOGIE DE L'ENJEU PAYSAGER	ÉLÉMENT CONCERNÉ	ANALYSE PAYSAGÈRE	TYPOLOGIE DE L'EFFET	ÉVALUATION DE L'IMPACT PAYSAGER					
				Nul	Très faible	Faible	Modéré	Fort	Très fort
Effet cumulé avec un autre parc éolien	PE de Cerisou et de Blanzay	Depuis ce point de vue situé dans le hameau de Viéville, 2 des éoliennes du projet sont visibles sur le même angle de vue que le parc de Cerisou. E01 s'insère dans le prolongement d'éoliennes accordées tandis que E02 se superpose à une autre éolienne avec une hauteur apparente importante au centre de l'axe principal du hameau. Même si la végétation filtre E02 sur cette photographie, selon la saison et la position exacte de l'observateur, la prégnance de cette éolienne peut être élevée, ce qui provoque une modification importante du paysage quotidien et un effet de surplomb sur le bâti.	> Effet de renforcement du motif éolien > Modification de la lisibilité des parcs existants	Nul	Très faible	Faible	Modéré	Fort	Très fort
Perception depuis l'habitat ou covisibilité avec une silhouette de bourg	Hameau de Viéville		> Effet de surplomb > Modification du paysage quotidien	Nul	Très faible	Faible	Modéré	Fort	Très fort

Informations du projet éolien

Nombre d'éoliennes : 3
 Dimension mat | rotor | hauteur totale : 112m | 136m | 180m
 Orientation rotor : toujours en direction de l'observateur
 Éolienne la plus proche : E02 : 0,6km
 Éolienne la plus éloignée : E01 : 1,7 km

Légende

> Cône de vue



> Contexte éolien

- Parc éolien en service
- Projet éolien autorisé (PC accordé)
- Projet éolien de Champniers

> Zones de visibilité (carte de ZVI)

- Angle apparent | 0,1°-0,5°
- Angle apparent | 0,5°-1,0°
- Angle apparent | 1,0°-5,0°
- Angle apparent | 5,0°-180° (angle maximal)

Calcul de ZVI réalisé sur WindPro 3.4

Prise en compte du Corine Land Cover pour la prise en compte du tissu végétal (essentiellement les masses boisées majeures)

Pour se représenter les angles...

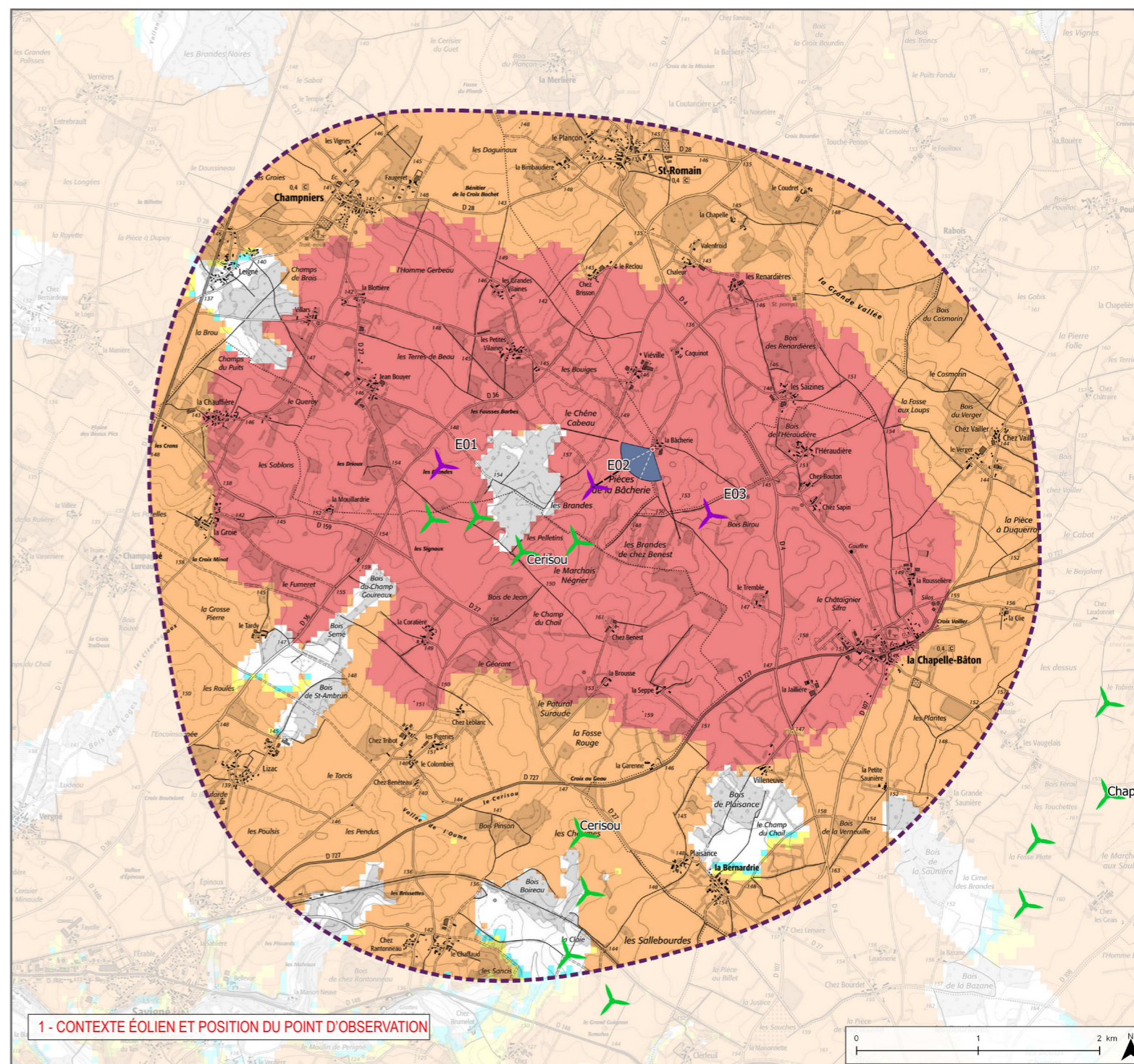
0,5° correspond à une hauteur équivalente (cm) d'un objet de 0,87 cm placé à 1 m de l'oeil

1° correspond à une hauteur équivalente (cm) d'un objet de 1,7 cm placé à 1 m de l'oeil

5° correspond à une hauteur équivalente (cm) d'un objet de 8,7 cm placé à 1 m de l'oeil

> Aires d'étude

- Aire d'étude éloignée
- Aire d'étude rapprochée
- Aire d'étude immédiate



1 - CONTEXTE ÉOLIEN ET POSITION DU POINT D'OBSERVATION

2 - PROFIL TOPOGRAPHIQUE



Informations photographie

Identifiant : 38

Coordonnées Lambert 93 (X, Y, Z) : 497186, 6570070, 149

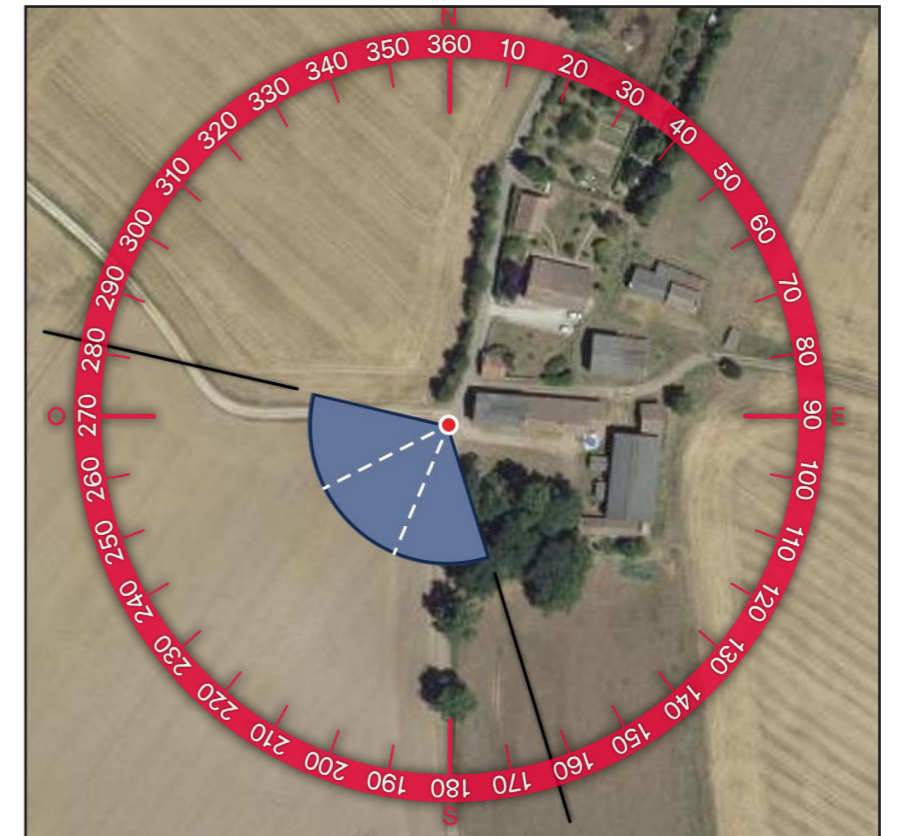

Date et heure de prise de vue : 07/10/2021 09:36:56

Focale APS-C / Focale 24x36 : 30mm / 48.5 mm

Appareil Photo Numérique : NIKON D5200

Assemblage panoramique : Cylindrique

Hauteur de prise de vue : 1,6 m





3 - SITUATION EXISTANTE - (Éolienne en service Éolienne accordée) - Vue Panoramique 3x40°



4 - PHOTOSIMULATION - (Éolienne en service Éolienne accordée Projet éolien de Champniers) - Vue Panoramique 3x40°